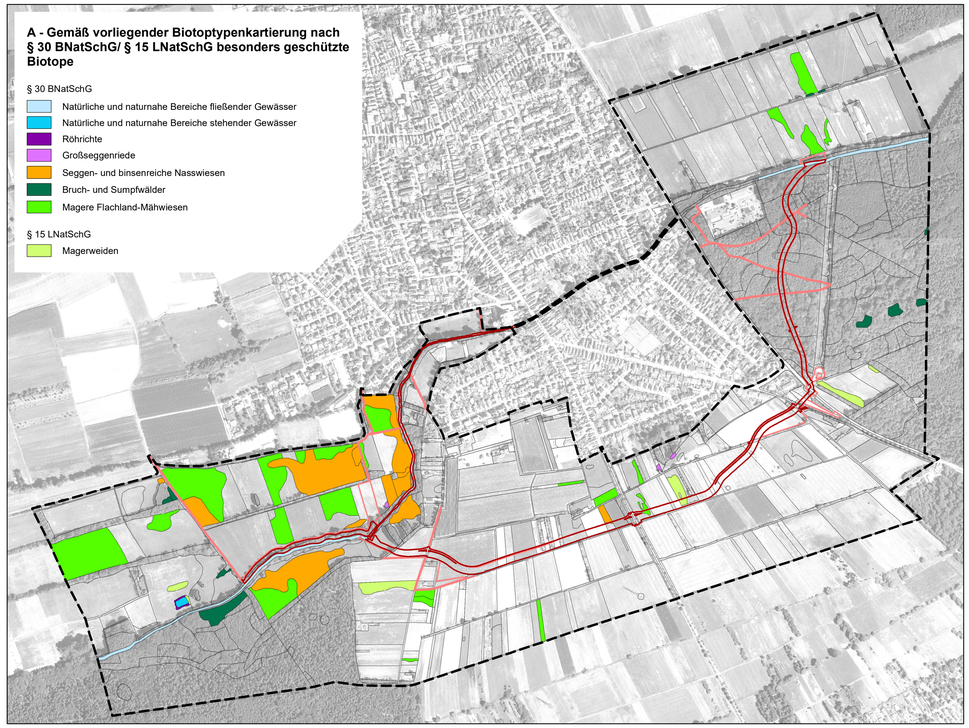

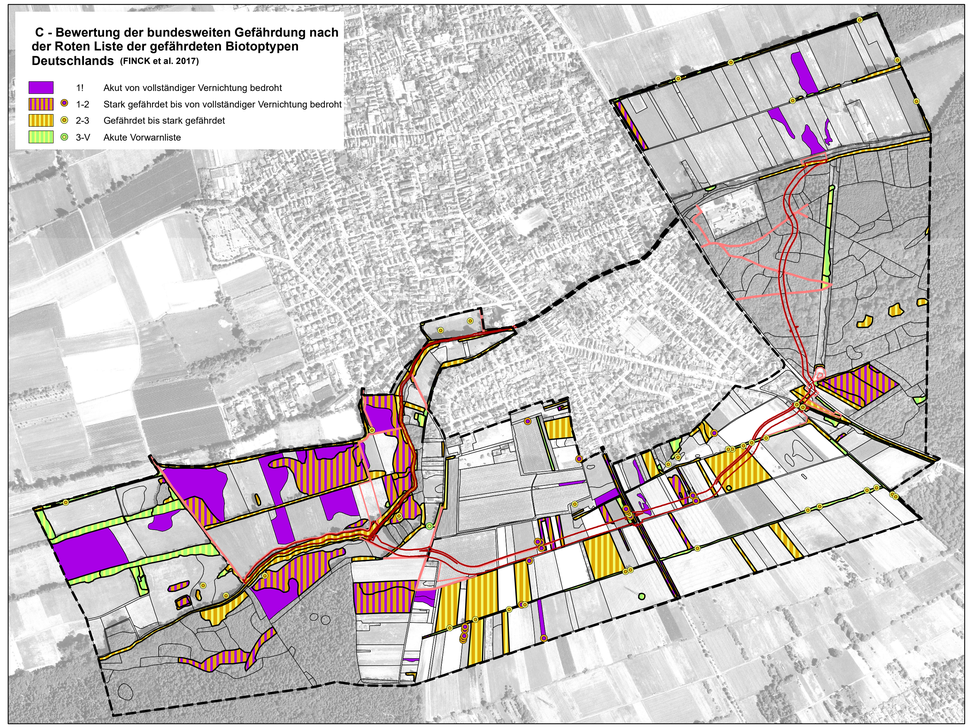

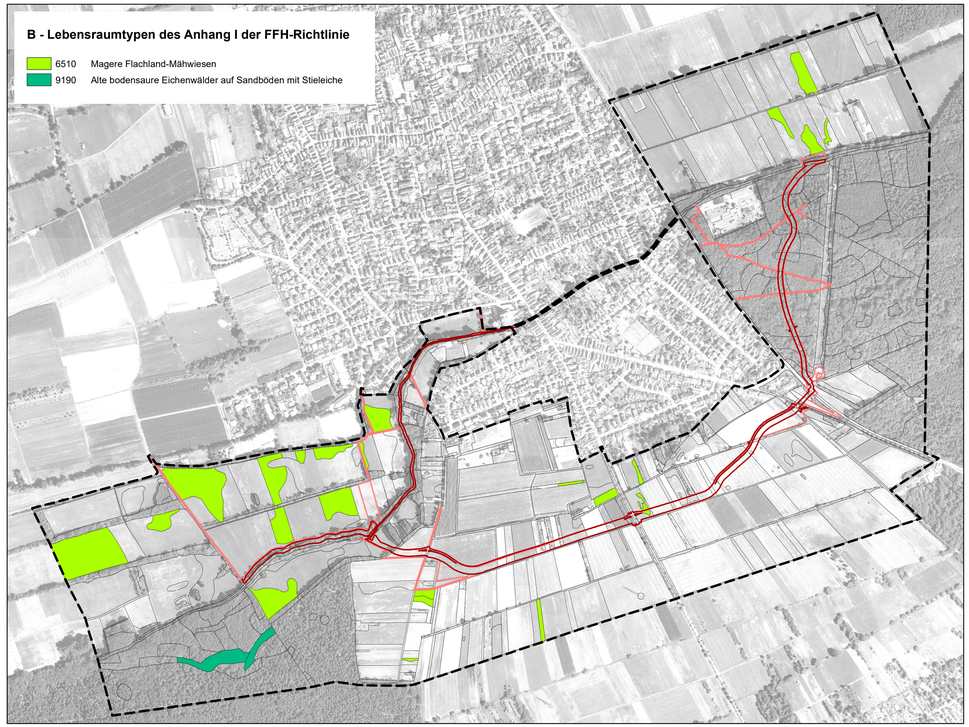

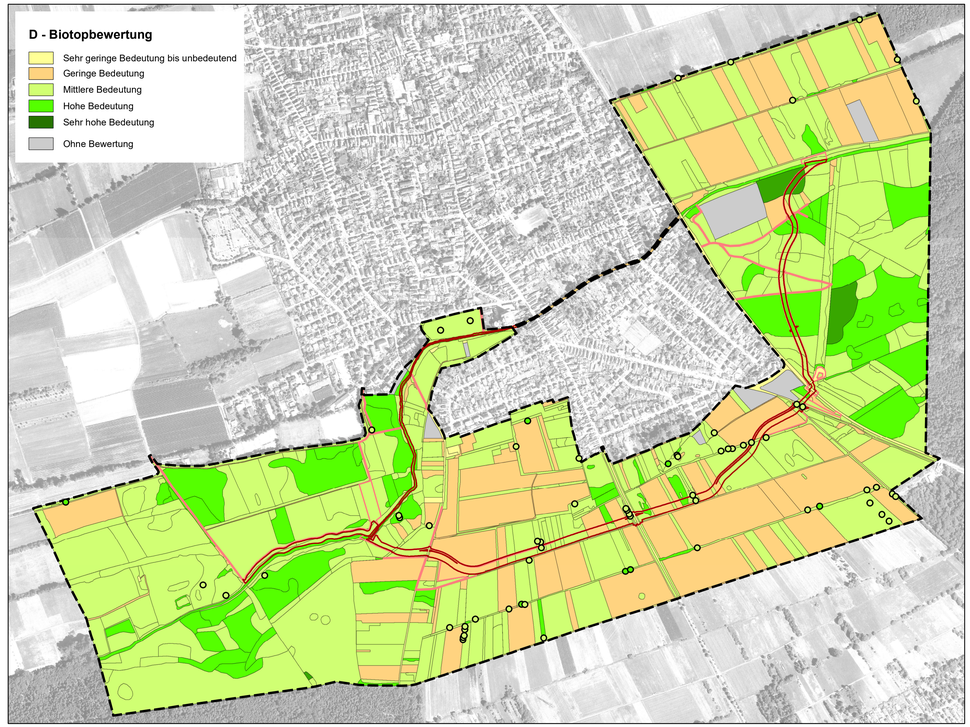

Anlagebedingte Inanspruchnahme

Baubedingte Inanspruchnahme

Grenze des Untersuchungsgebiets

N

0 100 200 300 Meter

Datengrundlagen: Geobasisinformationen der Vermessungs- und Katasterverwaltung Rheinland-Pfalz - (Zustimmung vom 15. Oktober 2002)

IUS Weibel & Ness

Landschaftsplaner · Ökologen · Umweltgutachter
Weibel & Ness GmbH
Humboldtstraße 15 A
D - 76870 Kandel
Telefon: (07275) 9571-0
Telefax: (07275) 9571-99
e-mail: kandel@weibel-ness.de

PROJEKT:

Hochwasserschutz und Gewässerstrukturverbesserung am Rehbach, Gemeinde Böhl-Iggelheim

Umweltverträglichkeitsstudie mit integriertem Fachbeitrag Naturschutz

PLANINHALT:

Bewertung - Biotoptypen

BEARBEITET: D.R.; X.V./ Juni 2023	AUFTRAGGEBER: Gewässerzweckverband Rehbach-Speyerbach, Europaplatz 5, 67063 Ludwigshafen am Rhein
GEZEICHNET: S.H.; X.V./ Juni 2023	
BEARBEITUNGSSTAND: 2023-06-21	MAßSTAB: **1 : 7.500** / PLAN-NR.: **1.1.2**
DOKUMENTNAME: D:\Projekte_16\830_Rehbachverlegung_Iggelheim\GIS\Planen\UVS_FBN\ 230621_1_1_2_Bewertung_Biotope_Rehbachverlegung_Iggelheim.mxd	